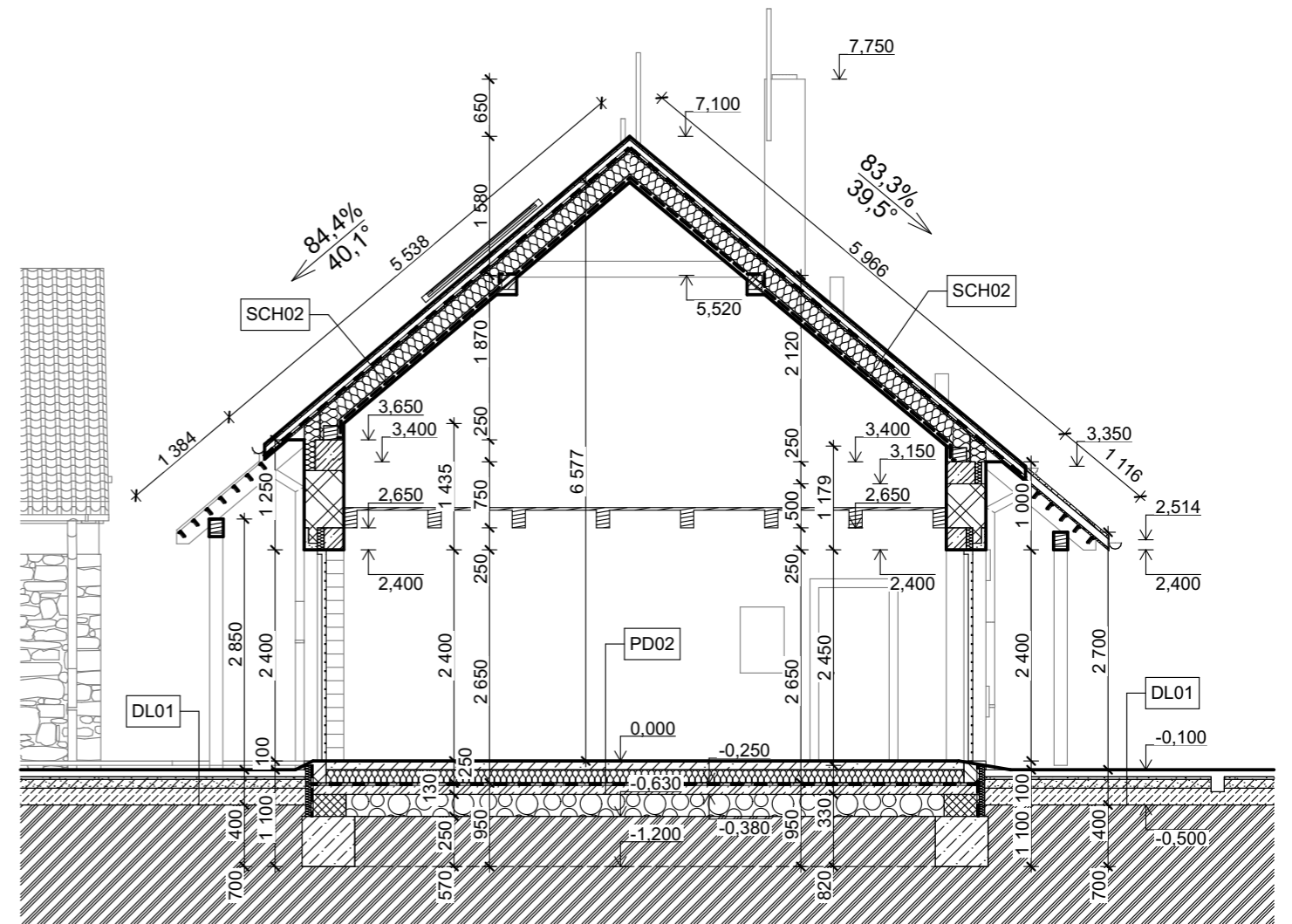





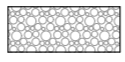









Řez E-E'

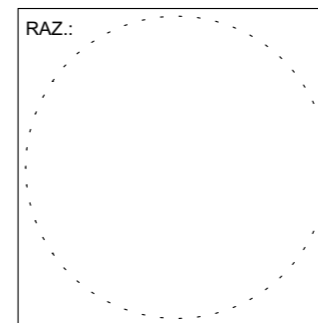


Řez C-C'

LEGENDA HMOT:

SKLADBY JEDNOTLIVÝCH KONSTRUKCÍ VIZ.
VÝKRES SKLADBY KONSTRUKCÍ

	STÁVAJÍCÍ KONSTRUKCE		TEPELNÁ IZOLACE NENASÁKAVÁ XPS
	BETONOVÉ TVÁRNICE		ŠTĚRKOVÝ PODSYP
	ŽELEZOBETON		ZEMINA NASYPANÁ
	PREFABRIKÁTY		ZEMINA ROSTLÝ TERÉN
	VÁPENOPÍSKOVÉ TVÁRNICE		HYDROIZOLACE
	DŘEVĚNÉ PRVKY		PAROTĚSNÁ VRSTVA
	TEPELNÁ IZOLACE		

RAZ.: 		POZNÁMKY: NEDÍLNOU SOUČÁSTÍ VÝKRESOVÉ DOKUMENTACE JE SOUHRNNÁ TECHNICKÁ ZPRÁVA, PRŮVODNÍ ZPRÁVA, TECHNICKÁ ZPRÁVA. PŘEDKLÁDANÁ PROJEKTOVÁ DOKUMENTACE JE URČENA POUZE PRO VYDÁNÍ STAVEBNÍHO POVOLENÍ, PŘÍP. OHLÁŠENÍ STAVBY A NENAHAZUJE REALIZAČNÍ DOKUMENTACI. PRO REALIZACI STAVBY JE NUTNÉ ZPRACOVAT REALIZAČNĚ-PROVÁDĚCÍ DOKUMENTACI DLE STAVEBNÍHO ZÁKONA Č.183/2006 A PROVÁDĚCÍCH VYHLÁŠEK.		ORIENTACE K SEVERU:	
OBJ.	PROJEKTOVÝ POČÁTEK	SOUŘADNICOVÝ SYSTÉM		GPS SOUŘADNICE OBJEKTU	
SO01	±0,000 = 0,000 m.n.m.	POLOHOVÝ: S-JTSK	VÝŠKOVÝ: B.p.v.	49°05'33.86"N, 16°18'19.97"E	
Zodpovědný projektant :		Vypracoval(a) :		Kontroloval(a) :	
Ing. arch. Radim Kounek		Ing. arch. Radim Kounek		Ing. arch. Radim Kounek	
Projektant : Ing. arch. Radim Kounek, Mlýnská 272, 691 23 Pohořelice					
Investor :			ZAKÁZKA:	KÓD K.Ú.:	PARÉ:
Fereková Sabina, Jabloňová 459/1, Medlánky, 62100 Brno			201-17-04	648639	
Akce :			MĚŘÍTKO:	DATUM:	
Novostavba RD p.č.10/1, Hrubšice P.Č.:10/1 ;K.Ú.:Hrubšice, okres: Brno - venkov			1:75	20.12.2019	
DOKUMENTACE STAVEBNÍHO OBJEKTU			FORMÁT:	REVIZE:	
			2x A4	30.04.2021	
Stavební část :			Č. VÝKRESU:		
ŘEZ C-C', E-E'			D.1.08		

VEŠKERÁ AUTORSKÁ PRÁVA VYHRAZENA ZPRACOVATELI DOKUMENTACE. BEZ SOUHLASU AUTORA NENÍ MOŽNÉ VÝKRES ČI JEHO JEDNOTLIVÉ ČÁSTI KOPÍROVAT JAK PRO VLASTNÍ, TAK PRO ÚČELY TŘETÍCH OSOB.