

2277/321

2277/336

2277/338

2277/339

2277/318

ul. VORLINSKÁ ALEJ
místní komunikace

3361

2277/343

2277/341

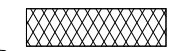
2277/335

2277/322

2277/334

2277/375


LEGENDA:



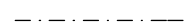
Navržený objekt novostavby RD



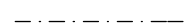
Zpevněná plocha



Hranice pozemku




Uliční hranice pozemku




Navržená přípojka vody



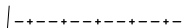
Navržená splašková kanalizace



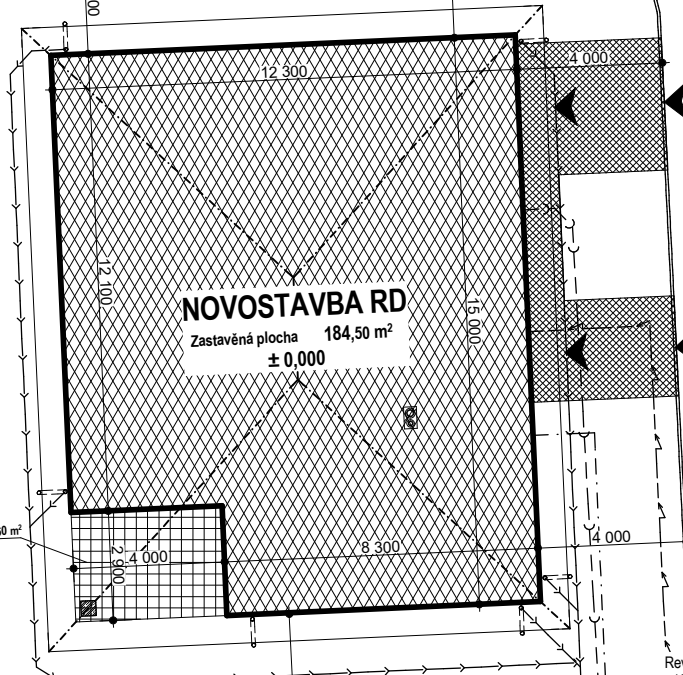
Navržená domovní přípojka NN



Navržená dešťová kanalizace



Navržená přípojka plynu



JIHZÁPADNÍ TERASA
Zpevněná plocha 11,60 m²
nat. úroveň terasy 200,00
ÚT-0,050

Vsakovací jáma DEŠŤOVÁ VODA

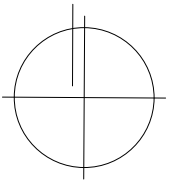
Retenční nádrž DEŠŤOVÁ VODA
objem 10,0 m³

Stávající pilíř PLYN (HUP)
pro pozemek č. 2277/335
Stávající pilíř EMR
pro pozemek č. 2277/335

Vodoměrná šachta VODOVOVOD
ø1000 mm

Revizní šachta KANALIZACE
ø1200 mm

ul. VORLINSKÁ ALEJ
místní komunikace



INVESTOR	VYPRACOVAL / ZODPOVĚDNÝ PROJEKTANT		
Ing. Petra VLČKOVÁ a Ing. Martin VLČEK Ph.D. 9. května 837 252 10 Mníšek pod Brdy	Ing. Josef KOPECKÝ B.Martinů 1398 258 01 Vlašim		
AKCE	NOVOSTAVBA RD		
MÍSTO STAVBY	VLAŠIM kat. území 783544, parc.č. 2277/335		
NÁZEV VÝKRESU	SITUACE 1:200	DATUM	05/2018
STUPEŇ PD	DOKUMENTACE PRO STAVEBNÍ POVOLENÍ	MĚŘÍTKO	1 : 200
ČÁST PD	C - Situace stavby	STUPEŇ PD	DSP
		FORMÁT	A3
		ČÁST PD	C
		ČÍSLO VÝKRESU	C1

2277/321

2277/336

2277/338

2277/339

2277/318

ul. VORLINSKÁ ALEJ
_místní komunikace

2277/322

2277/335

2277/343


3361

2277/341

2277/334

2277/375


LEGENDA:



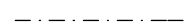
Navržený objekt novostavby RD



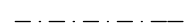
Zpevněná plocha



Hranice pozemku



Uliční hranice pozemku




Navržená přípojka vody



Navržená splašková kanalizace



Navržená domovní přípojka NN



Navržená dešťová kanalizace



Navržená přípojka plynu

JIHOKAPADNÍ TERASA
Zpevněná plocha 11,60 m²
nat. úroveň terasy 200,00
ÚT-0,050

NOVOSTAVBA RD
Zastavěná plocha 184,50 m²
± 0,000

Vsakovací jáma DEŠŤOVÁ VODA

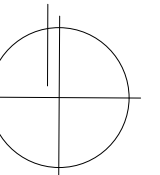
Retenční nádrž DEŠŤOVÁ VODA
objem 10,0 m³

Stávající pilíř PLYN (HUP)
pro pozemek č. 2277/335
Stávající pilíř EMR
pro pozemek č. 2277/335

Vodoměrná šachta VODOVOVOD
ø1000 mm

Revizní šachta KANALIZACE
ø1200 mm

ul. VORLINSKÁ ALEJ
_místní komunikace



INVESTOR	VYPRACOVAL / ZODPOVĚDNÝ PROJEKTANT		
Ing. Petra VLČKOVÁ a Ing. Martin VLČEK Ph.D. 9. května 837 252 10 Mníšek pod Brdy	Ing. Josef KOPECKÝ B.Martinů 1398 258 01 Vlašim		
AKCE	NOVOSTAVBA RD		
MÍSTO STAVBY	VLAŠIM kat. území 783544, parc.č. 2277/335		
NÁZEV VÝKRESU	SITUACE 1:200		DATUM 05/2018
STUPEŇ PD	DOKUMENTACE PRO STAVEBNÍ POVOLENÍ	STUPEŇ PD DSP	MĚŘÍTKO 1 : 200
ČÁST PD	C - Situace stavby	ČÁST PD C	FORMÁT A3
			ČÍSLO VÝKRESU C1

2277/321

2277/336

2277/338

2277/339

2277/318

ul. VORLINSKÁ ALEJ
_místní komunikace

3361

2277/343

2277/341


2277/335

2277/322

2277/334

2277/375


LEGENDA:



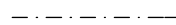
Navržený objekt novostavby RD



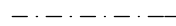
Zpevněná plocha



Hranice pozemku



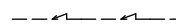
Uliční hranice pozemku




Navržená přípojka vody



Navržená splašková kanalizace



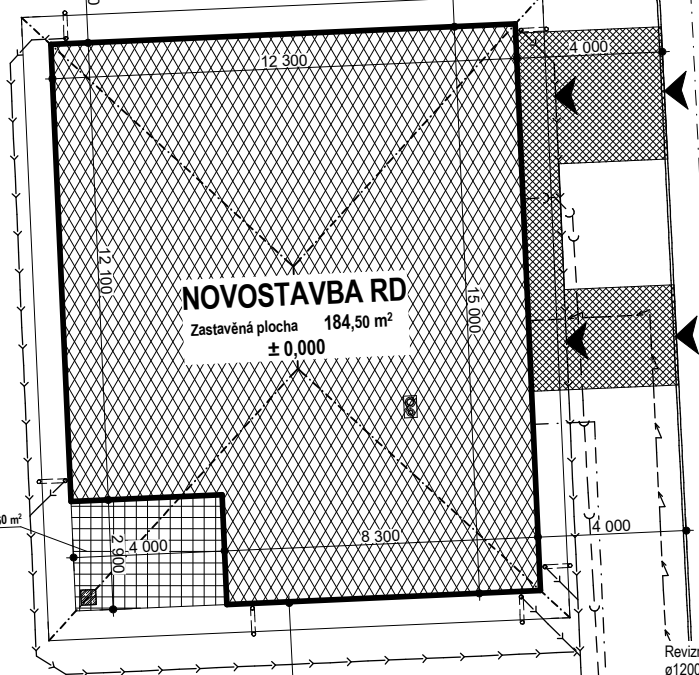
Navržená domovní přípojka NN



Navržená dešťová kanalizace



Navržená přípojka plynu



JIHOKAPADNÍ TERASA
Zpevněná plocha 11,60 m²
nat. úroveň terasy 200,00
ÚT-0,050

Vsakovací jáma DEŠŤOVÁ VODA

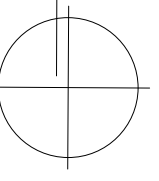
Retenční nádrž DEŠŤOVÁ VODA
objem 10,0 m³

Stávající pilíř PLYN (HUP)
pro pozemek č. 2277/335
Stávající pilíř EMR
pro pozemek č. 2277/335

Vodoměrná šachta VODOVOD
ø1000 mm

Revizní šachta KANALIZACE
ø1200 mm

INVESTOR	VYPRACOVAL / ZODPOVĚDNÝ PROJEKTANT		
Ing. Petra VLČKOVÁ a Ing. Martin VLČEK Ph.D. 9. května 837 252 10 Mníšek pod Brdy	Ing. Josef KOPECKÝ B.Martinů 1398 258 01 Vlašim		
AKCE	NOVOSTAVBA RD		
MÍSTO STAVBY	VLAŠIM kat. území 783544, parc.č. 2277/335		
NÁZEV VÝKRESU	SITUACE 1:200	DATUM	05/2018
STUPEŇ PD	DOKUMENTACE PRO STAVEBNÍ POVOLENÍ	MĚŘÍTKO	1 : 200
ČÁST PD	C - Situace stavby	STUPEŇ PD	DSP
		FORMÁT	A3
		ČÁST PD	C
		ČÍSLO VÝKRESU	C1



2277/321

2277/336

2277/338

2277/339

2277/318

ul. VORLINSKÁ ALEJ
_místní komunikace

2277/322

2277/335

2277/343

3361

2277/341

2277/334

2277/375

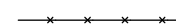
LEGENDA:



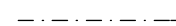
Navržený objekt novostavby RD



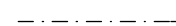
Zpevněná plocha



Hranice pozemku



Uliční hranice pozemku



Navržená přípojka vody



Navržená splašková kanalizace



Navržená domovní přípojka NN



Navržená dešťová kanalizace



Navržená přípojka plynu

JIHOZÁPADNÍ TERASA
Zpevněná plocha 11,60 m²
nat. úroveň terasy 200,00
ÚT-0,050

NOVOSTAVBA RD
Zastavěná plocha 184,50 m²
± 0,000

Vsakovací jáma DEŠŤOVÁ VODA

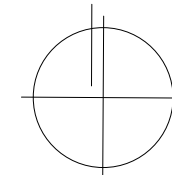
Retenční nádrž DEŠŤOVÁ VODA
objem 10,0 m³

Stávající pilíř PLYN (HUP)
pro pozemek č. 2277/335
Stávající pilíř EMR
pro pozemek č. 2277/335

Vodoměrná šachta VODOVOVOD
ø1000 mm

Revizní šachta KANALIZACE
ø1200 mm

ul. VORLINSKÁ ALEJ
_místní komunikace



INVESTOR	VYPRACOVAL / ZODPOVĚDNÝ PROJEKTANT		
Ing. Petra VLČKOVÁ a Ing. Martin VLČEK Ph.D. 9. května 837 252 10 Mníšek pod Brdy	Ing. Josef KOPECKÝ B.Martinů 1398 258 01 Vlašim		
AKCE	NOVOSTAVBA RD		
MÍSTO STAVBY	VLAŠIM kat. území 783544, parc.č. 2277/335		
NÁZEV VÝKRESU	SITUACE 1:200		DATUM 05/2018
STUPEŇ PD	DOKUMENTACE PRO STAVEBNÍ POVOLENÍ	STUPEŇ PD DSP	MĚŘÍTKO 1 : 200
ČÁST PD	C - Situace stavby	ČÁST PD C	FORMÁT A3
		ČÍSLO VÝKRESU C1	

2277/321

2277/336

2277/338

2277/339

2277/318

ul. VORLINSKÁ ALEJ
_místní komunikace

2277/322

2277/335

2277/343


3361

2277/341

2277/334

2277/375


LEGENDA:



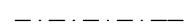
Navržený objekt novostavby RD



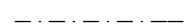
Zpevněná plocha



Hranice pozemku



Uliční hranice pozemku



Navržená přípojka vody



Navržená splašková kanalizace



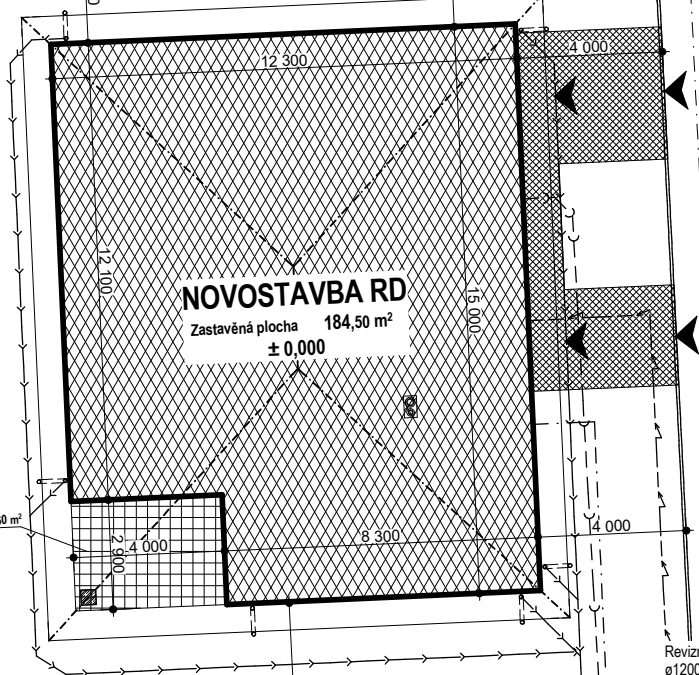
Navržená domovní přípojka NN



Navržená dešťová kanalizace



Navržená přípojka plynu



JIHZÁPADNÍ TERASA
Zpevněná plocha 11,60 m²
nat. úroveň terasy 200,00
ÚT-0,050

Vsakovací jáma DEŠŤOVÁ VODA

Retenční nádrž DEŠŤOVÁ VODA
objem 10,0 m³

Stávající pilíř PLYN (HUP)
pro pozemek č. 2277/335
Stávající pilíř EMR
pro pozemek č. 2277/335

Vodoměrná šachta VODOVOVOD
ø1000 mm

Revizní šachta KANALIZACE
ø1200 mm

INVESTOR	VYPRACOVAL / ZODPOVĚDNÝ PROJEKTANT		
Ing. Petra VLČKOVÁ a Ing. Martin VLČEK Ph.D. 9. května 837 252 10 Mníšek pod Brdy	Ing. Josef KOPECKÝ B.Martinů 1398 258 01 Vlašim		
AKCE	NOVOSTAVBA RD		
MÍSTO STAVBY	VLAŠIM kat. území 783544, parc.č. 2277/335		
NÁZEV VÝKRESU	SITUACE 1:200	DATUM	05/2018
STUPEŇ PD	DOKUMENTACE PRO STAVEBNÍ POVOLENÍ	MĚŘÍTKO	1 : 200
ČÁST PD	C - Situace stavby	STUPEŇ PD	DSP
		FORMÁT	A3
		ČÁST PD	C
		ČÍSLO VÝKRESU	C1

