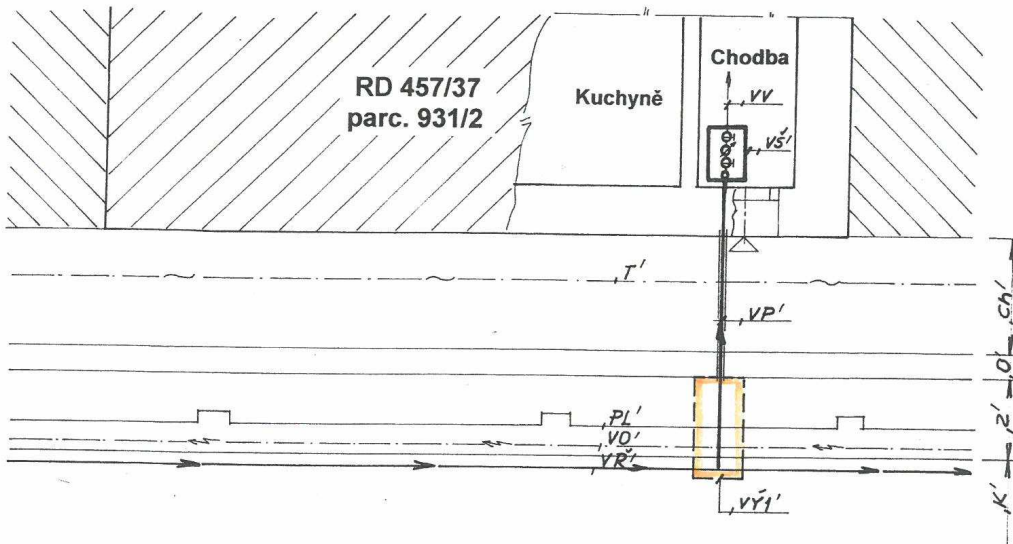
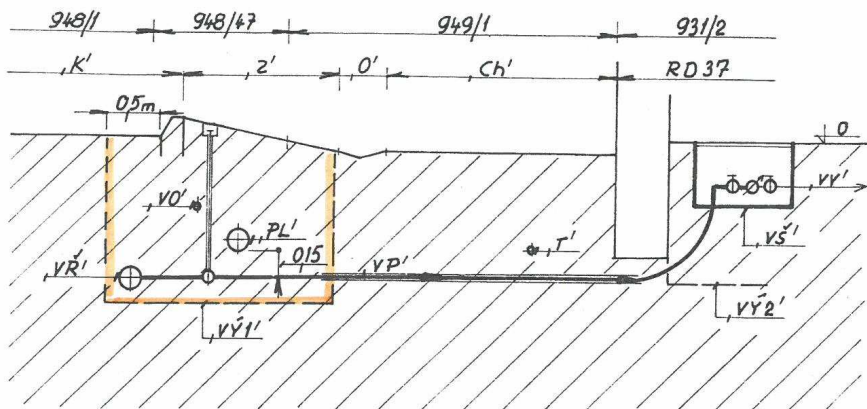


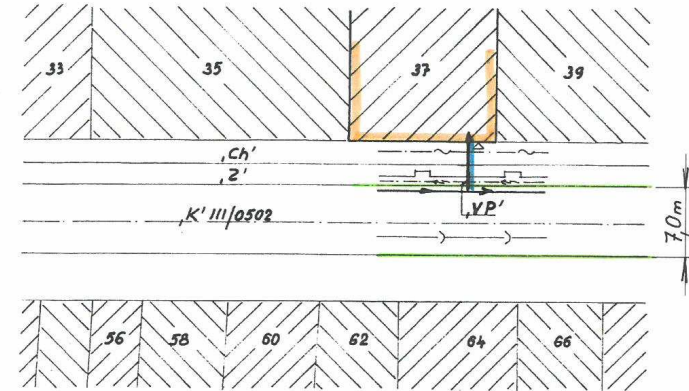
Situace 1:100



Podélný řez „VP“ 1:50



Situace 1:500



Poznámka:

- Nedílnou součástí tohoto výkresu je Technická zpráva

Vysvětlivky:

- „VR“ = Vodovodní řad
- „VP“ = Vodovodní přípojka HDPE DN 25mm do RD č. 457/37; délka 7,0m;
pod chodníkem protlak a přípojka uložena v ochranné trubce DN 50
- „VŠ“ = Vodoměrná šachta 600 x 1000 x hl. 600mm;
umístěna v temperované chodbě
- „VV“ = Vnitřní vodovod v RD 37
- „VÝ1“ = Výkop pro napojení na vodovodní řad a pro provedení protlaku;
půdorysné rozměry 0,9 x 2,0m; hloubka viz Příloha;
výkopem nesmí být narušeno těleso chodníku!!!
- „VÝ2“ = Výkop pro provedení protlaku 0,6 x 1,0m; hloubka cca 1,2m;
- „VO“ = Kabel veřejného osvětlení
- „PL“ = NTL plynovod DN 200mm
- „T“ = Telefonní kabel
- „K“ = Komunikace III/0502
- „O“ = Žlab pro odvod dešťové vody
- „Z“ = Zatravněná plocha
- „Ch“ = Chodník

Dotčené parcely: parcela č. 948/1, 948/47, vlastník SÚS Jmk
parcela č. 949/1, vlastník město Rousínov
parcela č. 931/2, vlastník stavebník

Název stavby: Vodovodní přípojka HDPE DN 25mm do RD 37

Místo stavby: Skálova 457/37, 683 01 Rousínov;
parcely č. 948/1, 948/47, 949/1, 931/2

Stavebník: Lauš Miroslav, Skálova 457/37, 683 01 Rousínov

Projektant: Bořivoj Reich, Kalouskova 697/17a, 683 01 Rousínov

IČO: 152 38 822

Datum: 07/2015

Počet výkresů: 1

